








Risk för förekomst av arsenik

Förklaringar och riskkategorier

-  Kommungräns, Lekeberg
-  Riskklass (hög genomsläpplig ytjord på alunskiffer)
-  Riskklass (jorddjup ≤ 6 m i närhet till alunskiffer)
-  Riskklass (berggrund med alunskiffer, hög risk vid brunnborrning)
-  Svartån
-  Vattenskyddsområden
-  Grundvattenförekomster

